מחוז : הצפון
נפה : עכו
מקום : שראבה
גוש : 19382
חלקה : 1
מגרש : 1/4/6A
שטח : 0.472

4/4/15 יוק

הוועדה המקומית לתכנון ולבניה "לב הגליל"
28-10-2015
נתקבל

הוועדה המקומית לתכנון ולבניה "לב הגליל"
19-10-2015
נתקבל

מרוצים סביבה בהתאם לבקשה

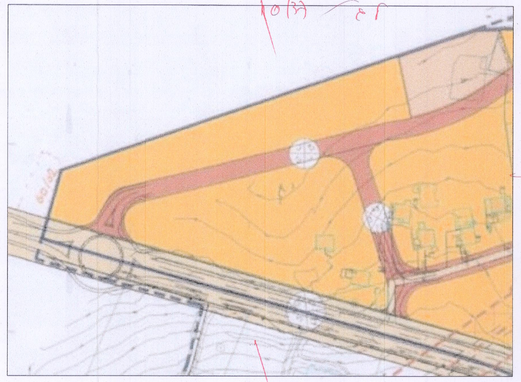

תרשים סביבה קנ"מ 1:2500

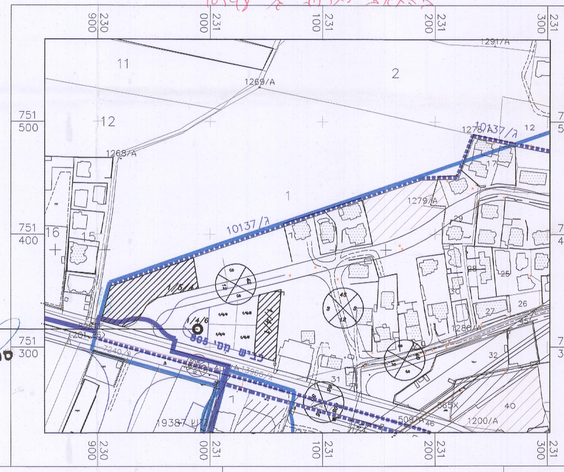

מפה מצבית : קנ"מ 1: 250

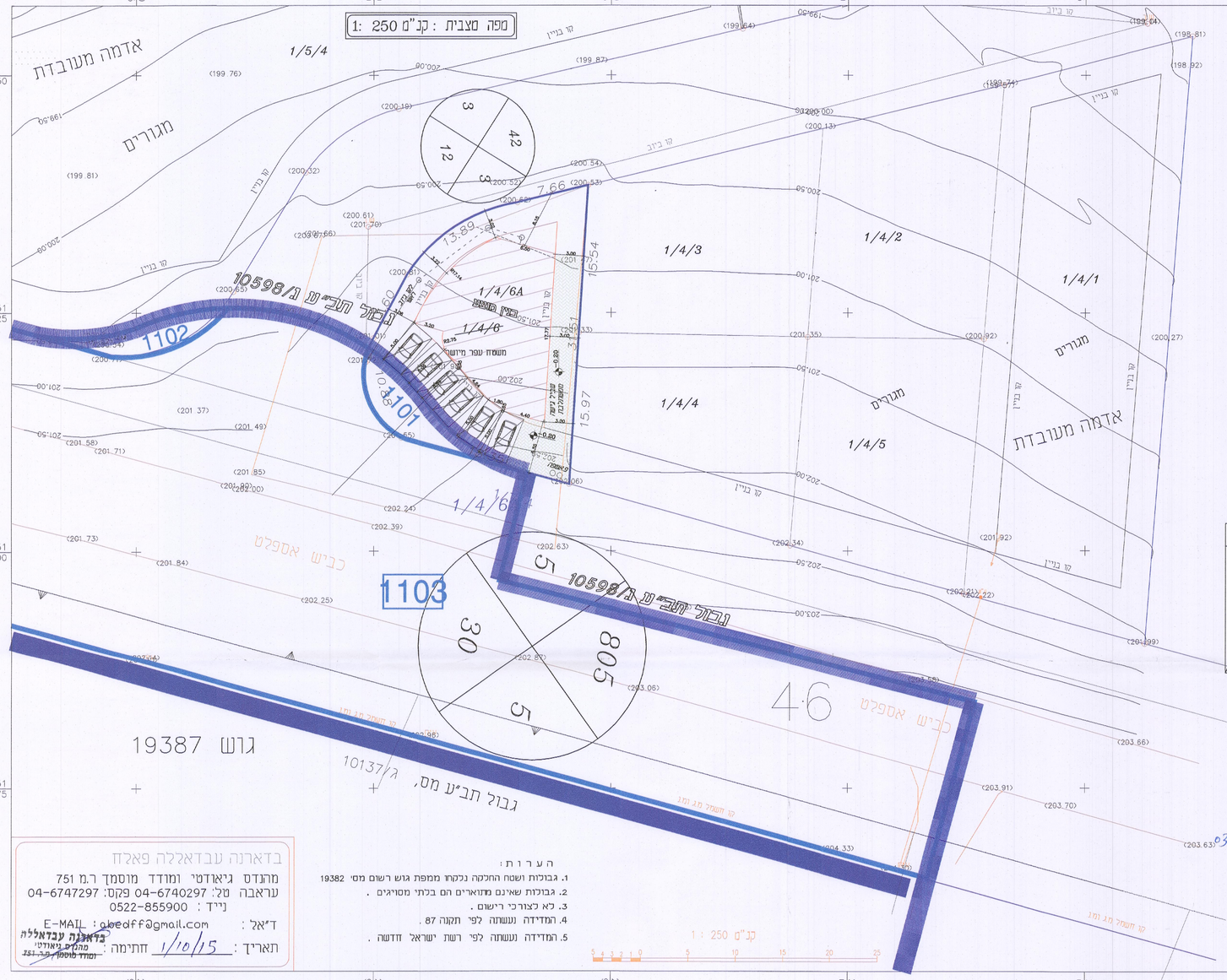

לוח חלוקה

חלקה מס' אזור	חלקה מס' שטח	השטח ב.ד.מ	בעלות	ת.זהות	חתימה
1/6/1A		0.804	בדארנה סלאח	3514577	
1/6/1B		0.486	בדארנה סלאח	3514577	
1/6/1C		0.478	בדארנה סלאח	3514577	
1/6/1D		0.506	בדארנה סלאח	3514577	
1/6/2A		0.932	בדארנה עלי	2107017	
1/6/2B		1.003	בדארנה עלי	2107017	
1/6/3A		0.844	בני המנוח בדארנה מוסטפא	2107019	
1/6/3B		0.924	בני המנוח בדארנה מוסטפא	2107019	
1/6/4A		0.656	בדארנה נוראלדין	5037018	
1/6/4B		0.542	בדארנה נוראלדין	5037018	
1/6/4C		0.642	בדארנה נוראלדין	5037018	
	1/6	7.816			

לוח חלוקה

חלקה מס' אזור	חלקה מס' שטח	השטח ב.ד.מ	בעלות	ת.זהות	חתימה
1/4/1		1.138	פאדי מוסטפא בדארנה	033922709	
1/4/2		0.453	נג'ייה נימר בדארנה		
1/4/3		0.453	יורשי המנוח בדארנה עותמאן	21057377	
1/4/4		0.453	יורשי המנוח בדארנה מוחמד	2107016	
1/4/5		0.453	בדארנה נוראלדין	2107018	
1/4/6		0.620	בדארנה עלי	5037018	
	1/4	3.470		2107017	

לוח חלוקה

חלקה מס' אזור	חלקה מס' שטח	השטח ב.ד.מ	בעלות	ת.זהות	חתימה
1/5/1		1.798	יורשי המנוח בדארנה מוחמד	/2107018	
1/5/2A		0.943	נג'ייה נימר בדארנה	21057377	
1/5/2B		0.859	נג'ייה נימר בדארנה	21057377	
1/5/3A		0.557	וסאם יאסין	028221455	
1/5/3B		1.246	יורשי המנוח בדארנה עותמאן	2107016	
1/5/4		2.650	פרוק מוסטפא בדארנה	025840711	
			שאדי מוסטפא בדארנה	066394891	
	1/5	8.052			

לוח חלוקה

חלקה מס' אזור	חלקה מס' שטח	השטח ב.ד.מ	בעלות	ת.זהות	חתימה	יישוב
1/2/1		2.549	בדארנה סלאח	3514577		הדקליאה
1/2/2		2.549	בדארנה נוראלדין	5037018		
1/2/3		2.549	יורשי המנוח בדארנה מוחמד	2107018		
1/2/4		2.549	נג'ייה נימר בדארנה	21057377		
1/2/5		2.549	יורשי המנוח בדארנה עותמאן	2107016		
1/2/6		6.248	יורשי המנוח בדארנה מוסטפא	2107019		
1/2/7		2.549	בדארנה עלי	2107017		
1/2/8		0.497	דרך פרטית ברוחב 4.0 מ'			
	1/2	22.039				

לוח חלוקה

חלקה מס' אזור	חלקה מס' שטח	השטח ב.ד.מ	בעלות	ת.זהות	חתימה
1/4/6A		0.472	נג'ייה בדארנה	0351474973	
	1101	0.048	הרחבה לכביש 805 לפי תב"ע 10598/1		
	1/4/6	0.520			

אישור

אני החתום מטה מר עבדאלרחמן מאשר כי הנג'יה בדארנה ת.ז 0351474973 יחתמו בפני היום 10.10.15

המנהל
סמר עבדהיוי
עו"ד
רשיון מס' 36

הערות:
1. גבולות ושטח החלקה נלקחו ממפת גוש רשום מס' 19382
2. גבולות שאינם מתוארים הם בלתי מסויגים .
3. לא לצורכי רישום .
4. המדידה נעשתה לפי תקנה 87 .
5. המדידה נעשתה לפי רשת ישראל חדשה .

קנ"מ 1 : 250

בדארנה עבדאללה פאלח
מהנדס גיאודטי ומודד מוסמך ר.מ 751
עראבה טל: 04-6740297 פקס: 04-6747297
נייד : 0522-855900
ד"אל : E-MAIL : abedff@gmail.com
בדארנה עבדאללה
מהנדס גיאודטי
ומודד מוסמך ר.מ. 751

תאריך : 1/10/15 חתימה :